

Veranstalter

HCU

HafenCity Universität
Hamburg



Gesellschaft für Geodäsie,
Geoinformation und
Landmanagement e. V.



Deutsche Gesellschaft für
Kartographie

VDV

Verband Deutscher
Vermessungsingenieure



Deutsche Hydrographische
Gesellschaft



Verein zur Förderung der Geodäsie
und Geoinformatik an der
HafenCity Universität

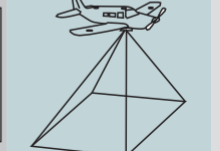
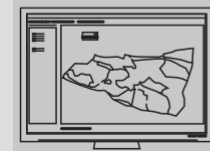
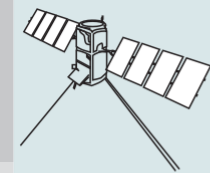
Anfahrt und Kontakt

Da das Parkplatzangebot in der HafenCity begrenzt ist, empfehlen wir die Benutzung öffentlicher Verkehrsmittel.

Nehmen Sie die U-Bahn, Linie U4 (Richtung „HafenCity Universität“) und steigen an der Endhaltestelle aus. Dort nehmen Sie den Ausgang entgegen der Fahrtrichtung.

www.hcu-hamburg.de/bachelor/geo/

HafenCity Universität Hamburg
Geodäsie und Geoinformatik
Überseeallee 16
20457 Hamburg



Geodätisches Kolloquium

Wintersemester 2018/19

HCU | HafenCity Universität
Hamburg

Einladung

Zur Fortbildung der Berufsgruppen Geodäsie und Geoinformatik in Norddeutschland laden

die Hafencity Universität Hamburg,
Fachrichtung Geodäsie und Geoinformatik,

die Gesellschaft für Geodäsie,
Geoinformation und Landmanagement e. V.,
Bezirksgruppe Hamburg,

die Deutsche Gesellschaft für Kartographie,
Sektion Hamburg / Schleswig-Holstein,

der Verband Deutscher Vermessungsingenieure,
Landesverband Hamburg / Schleswig-Holstein,

die Deutsche Hydrographische Gesellschaft,

und der Verein zur Förderung der Geodäsie
und Geoinformatik an der Hafencity
Universität Hamburg,

**zum
Geodätischen Kolloquium im
Wintersemester 2018/2019
herzlich ein.**

Programm

15.11.2018
16:00 Uhr Achim Tack & Patrick Stotz
(SPIEGEL ONLINE, Hamburg)

*Karten im Datenjournalismus - wofür sie
eingesetzt werden und wie sie entstehen*

22.11.2018
16:00 Uhr Sebastian Meier
(Technologiestiftung Berlin)

*Jetzt ist die City Smart - und was haben wir
Bürger*innen davon? Zivilgesellschaftlichen
Mehrwert durch (räumliche) Daten &
Technologien schaffen*



Dieser Vortrag findet im Rahmen eines
Gastwissenschaftler-Aufenthaltes statt, der
von der ZEIT-Stiftung gefördert wird

06.12.2018
16:00 Uhr Wolfgang Jans
(WTD71, Eckernförde)

*Munitionssuche im Meer mit AUVs -
Aktuelle Forschungstrends sowie Aktivitäten der
WTD71 in Forschung und Nutzung*

10.01.2019
16:00 Uhr Thomas Brinkhoff
(Jade Hochschule, Oldenburg)

*Globales Web Mapping mit offenen Geodaten -
ein Kinderspiel?*

31.01.2019
16:00 Uhr Doris Carstensen & Christian Behr
(Landesbetrieb für Geoinformation und
Vermessung Hamburg)

*Die Tatsächliche Nutzung - ein einmaliger
Datenbestand mit langer Tradition wird
modernisiert*

Nach den Vorträgen besteht Gelegenheit, die Veranstaltung gemein-
sam mit den Vortragenden sowie Kolleginnen und Kollegen bei
einem kleinen Umtrunk in geselligem Rahmen ausklingen zu lassen.

Weitere Informationen

Kontakt

Univ.-Prof. Dr.-Ing. Jochen Schiewe
E-Mail: jochen.schiewe@hcu-hamburg.de
Telefon: 040 42827 5442

Website

www.hcu-hamburg.de/bachelor/geo

Veranstaltungsort

Hafencity Universität Hamburg
Überseeallee 16
20457 Hamburg
Hörsaal 150 (1. Obergeschoss)

